

PIANO REGOLATIVO PARTICOLARE

Comune di
COMANO



PZ

**NUCLEI STORICI DI
COMANO DI SOPRA E
COMANO DI SOTTO**

Piano delle zone


Scala 1: 1000


Dicembre 2017


PLANIDEA SA | URBANISTICA | AMBIENTE | MOBILITÀ
Via Campagna 22, CH - 6952 Canobbio
+41 (0)91 220 28 20, info@planidea.ch, www.planidea.ch

PLAN
IDEA

PIANO DELLE ZONE


 zona di conservazione del nucleo

 zona degli spazi liberi







 **CP** zona per scopi pubblici

• Chiesa di Santa Maria della Purificazione

Beni culturali di importanza cantonale

 Chiesa di Santa Maria della Purificazione, sagrato con massi cuppellari, relativi muri e croce f.n.m. 102

Beni culturali di importanza locale


-  Affresco raffigurante la Madonna col Bambino e due Santi f.n.m. 150
-  Cappella di S. Giuseppe f.n.m. 1261
-  Casa Ca' Salvada f.n.m. 181
-  Casa Canonica f.n.m. 192
-  Casa Petrini, già Casa Rusca f.n.m. 35
-  Casa Wiss, anche denominata Casa San Carlo f.n.m. 22

Elementi emergenti

 rifugio chiroterri

PIANO DELL'URBANIZZAZIONE

 Superfici di traffico (strade, posteggi, pedonali)

 perimetro PRP

